






















JELMAGYARÁZAT

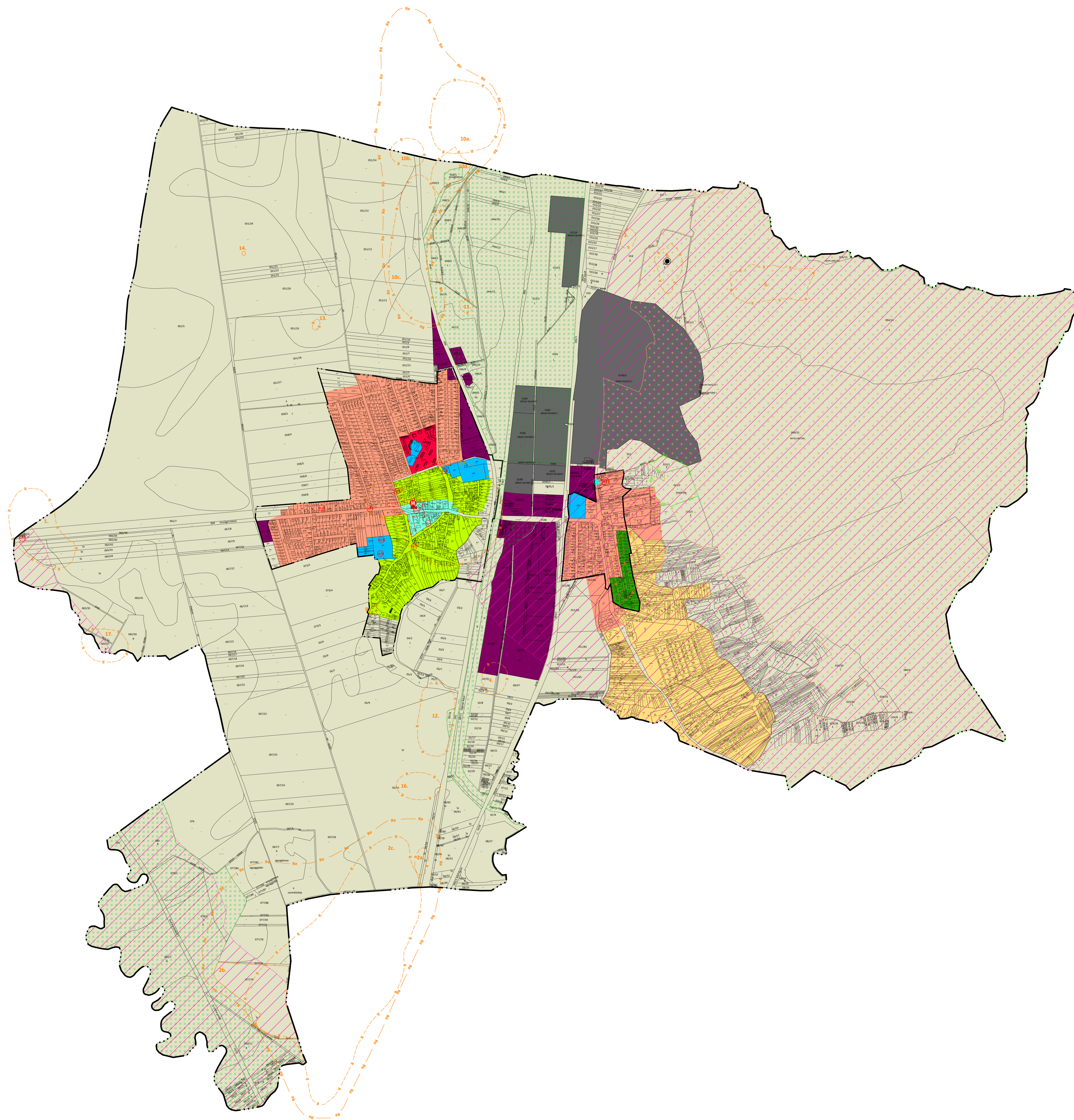
-  Közigazgatási határ
-  Belterület határ

TELEPÜLÉSKÉPI SZEMPONTBÓL MEGHATÁROZÓ TERÜLETEK

-  Ófalu
-  Klasszikus lakóterületek
-  Ikerházas lakóterület
-  Lakótelep
-  Településközpont terület
-  Intézményi és egyedi rendeltetésű terület
-  Gazdasági területek
-  Kiskertes terület
-  Egyéb, be nem épített területek
-  Honvédelmi terület

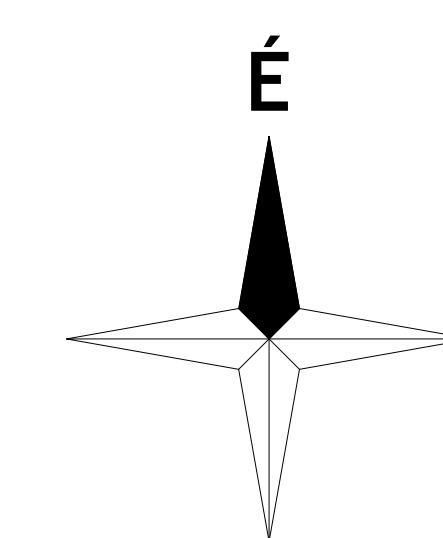
TÁJÉKOZTATÓ ELEMOK

-  Műemlék épület
-  Műemléki környezet
-  Helyi védett építmény
-  Régészeti lelőhely határa
-  Régészeti érdekelttségű terület határa
-  Tájképvédelmi szempontból kiemelten kezelendő terület övezete
-  Országos ökológiai hálózat - magterület övezete
-  Országos ökológiai hálózat - ökológiai folyosó övezete
-  Ex lege védett természeti emlék - forrás
-  földvár
-  Helyi jelentőségű természetvédelmi terület határa



VÖLGZUGOLY Területfejlesztő és
Tervező Műhely Kft.
2083 Solymár, Bimbó u. 20. Tel.: 70/938-32-23, 20/913-85-75

Településtervezés	Ferik Tünde, vezető településrendező tervező (TT/1 13-1259) Mihály Renáta - okl. településmérnök
Munkatárs	Ronyecz Zsófia - okl. tájépítésmérnök



JOBBÁGYI
TELEPÜLÉSKÉPI RENDELET
1. melléklet a 22/2017. (XII.20.) önkormányzati rendelethez:
Településkép szempontjából meghatározó területek, s a település
védtett értékei
VÉLEMÉNYEZÉSI ANYAG
M = 1 : 8 000